

## ОПИСАНИЕ МЕСТОПОЛОЖЕНИЯ ГРАНИЦ

Железнодорожная станция Тургеневка сельского поселения Комсомольский муниципального района Кинельский Самарской области

(наименование объекта, местоположение границ которого описано (далее - объект))

### Раздел 1

#### Сведения об объекте

Сведения об объекте		
№ п/п	Характеристики объекта	Описание характеристик
1	2	3
1	Местоположение объекта	Самарская область, Кинельский район, сельское поселение Комсомольский, железнодорожная станция Тургеневка
2	Площадь объекта +/- величина погрешности определения площади (Р+/- Дельта Р)	794 888,65 кв.м ± 111 кв.м
3	Иные характеристики объекта	

## Раздел 2

Сведения о местоположении границ объекта					
1. Система координат <u>МСК - 63</u>					
2. Сведения о характерных точках границ объекта					
Обозначение характерных точек границ	Координаты, м		Метод определения координат характерной точки	Средняя квадратическая погрешность положения характерной точки (М <sub>т</sub> ), м	Описание обозначения точки на местности (при наличии)
	Х	У			
1	2	3	4	5	6
1.	394 298,11	2 219 411,20	Картометрический метод	0.10	—
2.	394 299,32	2 219 413,92	Картометрический метод	0.10	—
3.	394 344,33	2 219 394,41	Картометрический метод	0.10	—
4.	394 369,02	2 219 385,44	Картометрический метод	0.10	—
5.	394 393,55	2 219 379,70	Картометрический метод	0.10	—
6.	394 411,10	2 219 375,60	Картометрический метод	0.10	—
7.	394 418,15	2 219 594,30	Картометрический метод	0.10	—
8.	394 418,43	2 219 602,34	Картометрический метод	0.10	—
9.	394 435,34	2 219 607,44	Картометрический метод	0.10	—
10.	394 436,73	2 219 646,92	Картометрический метод	0.10	—
11.	394 421,37	2 219 653,46	Картометрический метод	0.10	—
12.	394 440,96	2 220 233,30	Картометрический метод	0.10	—
13.	394 442,64	2 220 266,60	Картометрический метод	0.10	—
14.	394 443,42	2 220 281,84	Картометрический метод	0.10	—
15.	394 443,51	2 220 286,03	Картометрический метод	0.10	—
16.	394 443,92	2 220 303,63	Картометрический метод	0.10	—
17.	394 444,42	2 220 324,98	Картометрический метод	0.10	—
18.	394 439,23	2 220 330,78	Картометрический метод	0.10	—
19.	394 440,38	2 220 333,85	Картометрический метод	0.10	—
20.	394 444,45	2 220 332,52	Картометрический метод	0.10	—
21.	394 445,16	2 220 356,26	Картометрический метод	0.10	—
22.	394 446,13	2 220 397,92	Картометрический метод	0.10	—
23.	394 451,57	2 220 582,58	Картометрический метод	0.10	—
24.	394 453,75	2 220 643,35	Картометрический метод	0.10	—
25.	394 457,29	2 220 740,66	Картометрический метод	0.10	—
26.	394 408,28	2 220 741,35	Картометрический метод	0.10	—
27.	394 412,61	2 220 843,95	Картометрический метод	0.10	—
28.	394 462,10	2 220 842,61	Картометрический метод	0.10	—
29.	394 464,83	2 220 900,01	Картометрический метод	0.10	—
30.	394 463,67	2 220 900,51	Картометрический метод	0.10	—
31.	394 456,78	2 220 903,57	Картометрический метод	0.10	—
32.	394 456,71	2 220 904,14	Картометрический метод	0.10	—
33.	394 457,19	2 220 914,83	Картометрический метод	0.10	—
34.	394 453,77	2 220 933,10	Картометрический метод	0.10	—
35.	394 462,50	2 220 938,23	Картометрический метод	0.10	—
36.	394 465,24	2 220 939,84	Картометрический метод	0.10	—
37.	394 467,68	2 221 012,42	Картометрический метод	0.10	—
38.	394 469,72	2 221 055,73	Картометрический метод	0.10	—
39.	394 474,52	2 221 143,90	Картометрический метод	0.10	—
40.	394 403,48	2 221 145,59	Картометрический метод	0.10	—
41.	394 409,77	2 221 309,28	Картометрический метод	0.10	—
42.	394 481,85	2 221 305,96	Картометрический метод	0.10	—
43.	394 482,60	2 221 325,36	Картометрический метод	0.10	—
44.	394 484,95	2 221 407,20	Картометрический метод	0.10	—
45.	394 485,06	2 221 411,17	Картометрический метод	0.10	—
46.	394 485,36	2 221 421,64	Картометрический метод	0.10	—
47.	394 455,19	2 221 435,47	Картометрический метод	0.10	—
48.	394 429,22	2 221 429,24	Картометрический метод	0.10	—
49.	394 362,65	2 221 407,46	Картометрический метод	0.10	—
50.	394 344,38	2 221 401,49	Картометрический метод	0.10	—

51.	394 315,27	2 221 392,46	Картометрический метод	0.10	–
52.	394 303,06	2 221 241,64	Картометрический метод	0.10	–
53.	394 212,07	2 221 157,36	Картометрический метод	0.10	–
54.	394 213,47	2 221 007,80	Картометрический метод	0.10	–
55.	394 082,65	2 220 923,97	Картометрический метод	0.10	–
56.	394 089,33	2 220 819,63	Картометрический метод	0.10	–
57.	394 053,26	2 220 816,77	Картометрический метод	0.10	–
58.	394 062,72	2 220 787,10	Картометрический метод	0.10	–
59.	394 019,94	2 220 776,10	Картометрический метод	0.10	–
60.	394 001,37	2 220 761,16	Картометрический метод	0.10	–
61.	394 000,77	2 220 741,80	Картометрический метод	0.10	–
62.	394 005,17	2 220 731,11	Картометрический метод	0.10	–
63.	394 001,52	2 220 730,03	Картометрический метод	0.10	–
64.	394 003,27	2 220 723,79	Картометрический метод	0.10	–
65.	394 006,93	2 220 724,82	Картометрический метод	0.10	–
66.	394 014,47	2 220 698,18	Картометрический метод	0.10	–
67.	394 015,12	2 220 695,86	Картометрический метод	0.10	–
68.	394 067,63	2 220 693,95	Картометрический метод	0.10	–
69.	394 074,72	2 220 693,72	Картометрический метод	0.10	–
70.	394 067,65	2 220 681,79	Картометрический метод	0.10	–
71.	394 060,96	2 220 670,25	Картометрический метод	0.10	–
72.	394 018,98	2 220 596,89	Картометрический метод	0.10	–
73.	394 017,37	2 220 594,48	Картометрический метод	0.10	–
74.	394 018,87	2 220 581,89	Картометрический метод	0.10	–
75.	394 013,24	2 220 563,39	Картометрический метод	0.10	–
76.	394 024,61	2 220 540,90	Картометрический метод	0.10	–
77.	394 046,51	2 220 394,91	Картометрический метод	0.10	–
78.	394 084,18	2 220 379,54	Картометрический метод	0.10	–
79.	394 085,63	2 220 365,44	Картометрический метод	0.10	–
80.	394 083,65	2 220 365,36	Картометрический метод	0.10	–
81.	394 085,28	2 220 325,39	Картометрический метод	0.10	–
82.	394 089,72	2 220 325,58	Картометрический метод	0.10	–
83.	394 095,21	2 220 272,24	Картометрический метод	0.10	–
84.	394 083,93	2 220 254,03	Картометрический метод	0.10	–
85.	394 085,29	2 220 201,25	Картометрический метод	0.10	–
86.	394 095,21	2 220 134,34	Картометрический метод	0.10	–
87.	394 095,21	2 220 126,50	Картометрический метод	0.10	–
88.	394 085,66	2 220 125,28	Картометрический метод	0.10	–
89.	394 086,39	2 220 115,05	Картометрический метод	0.10	–
90.	394 085,14	2 220 115,05	Картометрический метод	0.10	–
91.	394 079,38	2 220 115,06	Картометрический метод	0.10	–
92.	394 080,25	2 220 098,58	Картометрический метод	0.10	–
93.	394 080,61	2 220 092,05	Картометрический метод	0.10	–
94.	394 077,68	2 220 091,88	Картометрический метод	0.10	–
95.	394 073,16	2 220 091,67	Картометрический метод	0.10	–
96.	394 073,11	2 220 080,38	Картометрический метод	0.10	–
97.	394 063,49	2 220 080,58	Картометрический метод	0.10	–
98.	394 066,69	2 220 069,46	Картометрический метод	0.10	–
99.	394 081,68	2 220 070,10	Картометрический метод	0.10	–
100.	394 093,82	2 220 093,35	Картометрический метод	0.10	–
101.	394 093,72	2 220 092,58	Картометрический метод	0.10	–
102.	394 091,24	2 220 081,93	Картометрический метод	0.10	–
103.	394 072,78	2 220 057,77	Картометрический метод	0.10	–
104.	394 070,30	2 220 038,07	Картометрический метод	0.10	–
105.	394 066,21	2 220 010,81	Картометрический метод	0.10	–
106.	394 059,27	2 219 987,64	Картометрический метод	0.10	–
107.	394 050,35	2 219 954,19	Картометрический метод	0.10	–
108.	394 049,60	2 219 934,01	Картометрический метод	0.10	–
109.	394 049,36	2 219 927,30	Картометрический метод	0.10	–
110.	394 039,94	2 219 896,45	Картометрический метод	0.10	–
111.	394 043,85	2 219 829,73	Картометрический метод	0.10	–
112.	394 067,20	2 219 728,56	Картометрический метод	0.10	–
113.	394 100,28	2 219 254,75	Картометрический метод	0.10	–
114.	394 131,57	2 218 826,30	Картометрический метод	0.10	–
115.	394 142,57	2 218 691,68	Картометрический метод	0.10	–
116.	394 148,05	2 218 620,25	Картометрический метод	0.10	–
117.	394 153,90	2 218 539,82	Картометрический метод	0.10	–

118.	394 158,23	2 218 466,25	Картометрический метод	0.10	–
119.	394 164,02	2 218 363,70	Картометрический метод	0.10	–
120.	394 229,88	2 218 362,46	Картометрический метод	0.10	–
121.	394 214,57	2 218 623,35	Картометрический метод	0.10	–
122.	394 383,94	2 218 621,51	Картометрический метод	0.10	–
123.	394 360,62	2 218 652,02	Картометрический метод	0.10	–
124.	394 324,16	2 218 703,79	Картометрический метод	0.10	–
125.	394 295,92	2 218 757,43	Картометрический метод	0.10	–
126.	394 257,19	2 218 838,64	Картометрический метод	0.10	–
127.	394 237,91	2 218 878,60	Картометрический метод	0.10	–
128.	394 212,36	2 219 034,42	Картометрический метод	0.10	–
129.	394 211,24	2 219 136,78	Картометрический метод	0.10	–
130.	394 215,86	2 219 195,89	Картометрический метод	0.10	–
131.	394 235,06	2 219 260,07	Картометрический метод	0.10	–
132.	394 254,62	2 219 314,16	Картометрический метод	0.10	–
133.	394 291,45	2 219 396,34	Картометрический метод	0.10	–
134.	394 296,51	2 219 411,78	Картометрический метод	0.10	–
135.	394 298,11	2 219 411,20	Картометрический метод	0.10	–
136.	394 200,38	2 218 601,66	Картометрический метод	0.10	–
137.	394 191,21	2 218 595,67	Картометрический метод	0.10	–
138.	394 185,22	2 218 604,86	Картометрический метод	0.10	–
139.	394 194,41	2 218 610,83	Картометрический метод	0.10	–
140.	394 200,38	2 218 601,66	Картометрический метод	0.10	–
141.	394 210,88	2 218 567,15	Картометрический метод	0.10	–
142.	394 202,37	2 218 560,26	Картометрический метод	0.10	–
143.	394 195,48	2 218 568,76	Картометрический метод	0.10	–
144.	394 203,98	2 218 575,66	Картометрический метод	0.10	–
145.	394 210,88	2 218 567,15	Картометрический метод	0.10	–
146.	394 160,52	2 220 891,75	Картометрический метод	0.10	–
147.	394 155,24	2 220 886,08	Картометрический метод	0.10	–
148.	394 149,57	2 220 891,35	Картометрический метод	0.10	–
149.	394 154,84	2 220 897,02	Картометрический метод	0.10	–
150.	394 160,52	2 220 891,75	Картометрический метод	0.10	–
151.	394 303,76	2 220 756,64	Картометрический метод	0.10	–
152.	394 300,36	2 220 752,97	Картометрический метод	0.10	–
153.	394 296,69	2 220 756,38	Картометрический метод	0.10	–
154.	394 300,09	2 220 760,04	Картометрический метод	0.10	–
155.	394 303,76	2 220 756,64	Картометрический метод	0.10	–
156.	394 452,85	2 220 619,33	Картометрический метод	0.10	–
157.	394 449,42	2 220 615,69	Картометрический метод	0.10	–
158.	394 445,78	2 220 619,11	Картометрический метод	0.10	–
159.	394 449,20	2 220 622,76	Картометрический метод	0.10	–
160.	394 452,85	2 220 619,33	Картометрический метод	0.10	–
161.	394 276,13	2 218 789,46	Картометрический метод	0.10	–
162.	394 275,40	2 218 787,22	Картометрический метод	0.10	–
163.	394 273,17	2 218 787,96	Картометрический метод	0.10	–
164.	394 273,91	2 218 790,18	Картометрический метод	0.10	–
165.	394 276,13	2 218 789,46	Картометрический метод	0.10	–
166.	394 261,50	2 218 814,35	Картометрический метод	0.10	–
167.	394 260,80	2 218 812,11	Картометрический метод	0.10	–
168.	394 258,56	2 218 812,82	Картометрический метод	0.10	–
169.	394 259,27	2 218 815,05	Картометрический метод	0.10	–
170.	394 261,50	2 218 814,35	Картометрический метод	0.10	–

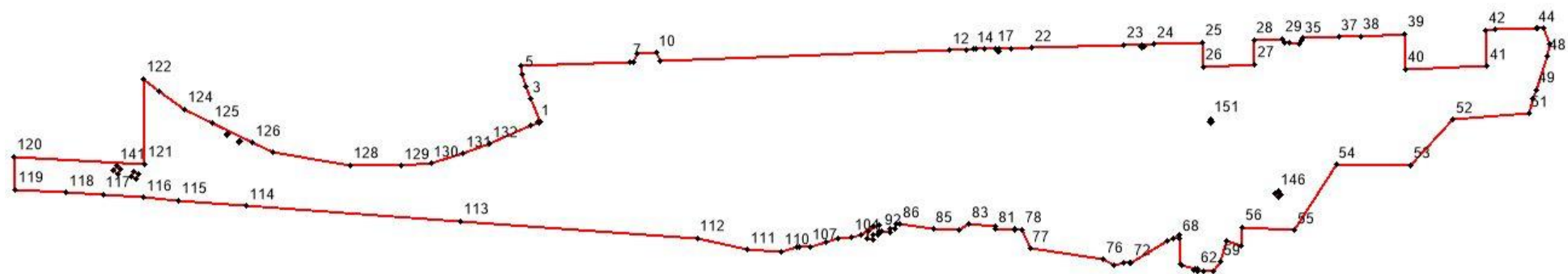

3. Сведения о характерных точках части (частей) границы объекта

Обозначение характерных точек части границы	Координаты, м		Метод определения координат характерной точки	Средняя квадратическая погрешность положения	Описание обозначения точки на
	X	Y			

				характерной точки (M <sub>t</sub> ), м	местности (при наличии)
1	2	3	4	5	6
–	–	–	–	–	–

Раздел 4







План границ объекта







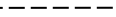



М 1:9000

### Используемые условные знаки и обозначения:

Обозначения земельных участков, размеры которых не могут быть переданы в масштабе разделов графической части:

-  Обозначение точки земельных участков, имеющиеся в ГКН сведения о границе которых достаточны для определения ее положения на местности.
-  Обозначение точки земельных участков, имеющиеся в ГКН сведения о границе которых не достаточны для определения ее положения на местности.
-  Обозначение точки земельных участков, представляющих собой единое землепользование с преобладанием обособленных участков, имеющиеся в ГКН сведения о границах которых достаточны для определения их положения на местности.
-  Обозначение точки ранее учтенных земельных участков, представляющих собой единое землепользование с преобладанием обособленных участков, имеющиеся в ГКН сведения о границах которых не достаточны для определения их положения на местности.
-  Граница ранее учтенного земельного участка, представляющего собой единое землепользование с преобладанием условных участков, имеющиеся в ГКН сведения о границах которых достаточны для определения их положения на местности.
-  Граница земельного участка, представляющего собой единое землепользование с преобладанием условных участков, имеющиеся в ГКН сведения о границах которых не достаточны для определения их положения на местности.

Обозначения земельных участков, размеры которых могут быть переданы в масштабе разделов графической части:

-  Характерная точка границы, сведения о которой не позволяют однозначно определить ее положение на местности.
-  Характерная точка границы, сведения о которой позволяют однозначно определить ее положение на местности.
-  Существующая часть границы земельных участков, имеющиеся в ГКН сведения о которой достаточны для определения ее местоположения.
-  Вновь образованная часть границы земельных участков, сведения о которой достаточны для определения ее местоположения.
-  Существующая часть границы земельных участков, имеющиеся сведения о которой не достаточны для определения ее местоположения.
-  Вновь образованная часть границы земельных участков, сведения о которой не достаточны для определения ее местоположения.
-  Базовая станция при спутниковых наблюдениях (GPS или ГЛОНАСС)
-  Пункты опорной межевой сети (ОМС), (пункт ГГС)



Пункты съемочного обоснования, созданные при проведении кадастровых работ



Межевые знаки, которые использовались в качестве опорной сети или съемочного обоснования



Внемасштабный площадной участок, границы которого установлены декларативно



Граница субъекта Российской Федерации



Граница муниципального образования



Граница кадастрового округа



Граница кадастрового района



Граница кадастрового квартала